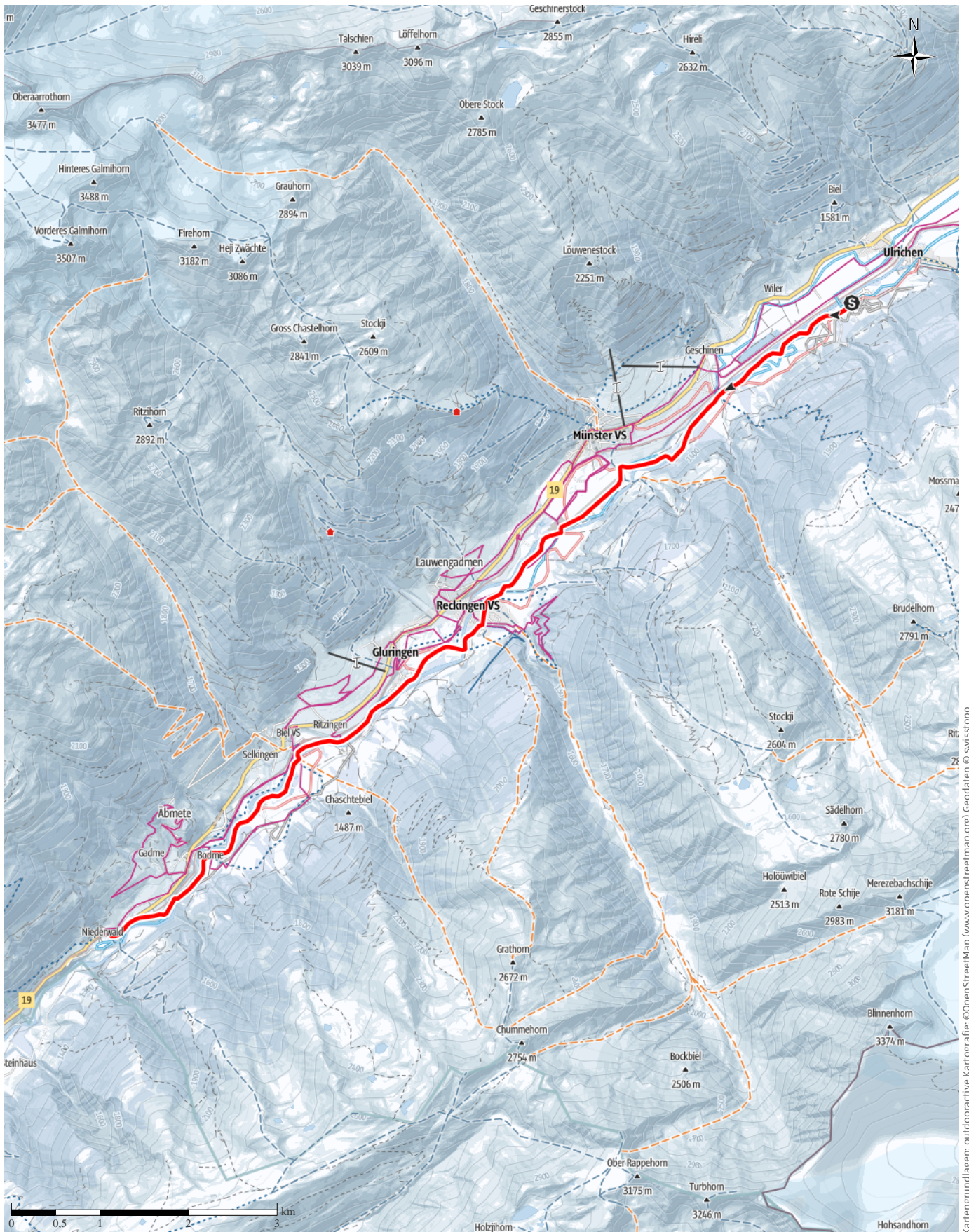


Etappe 2

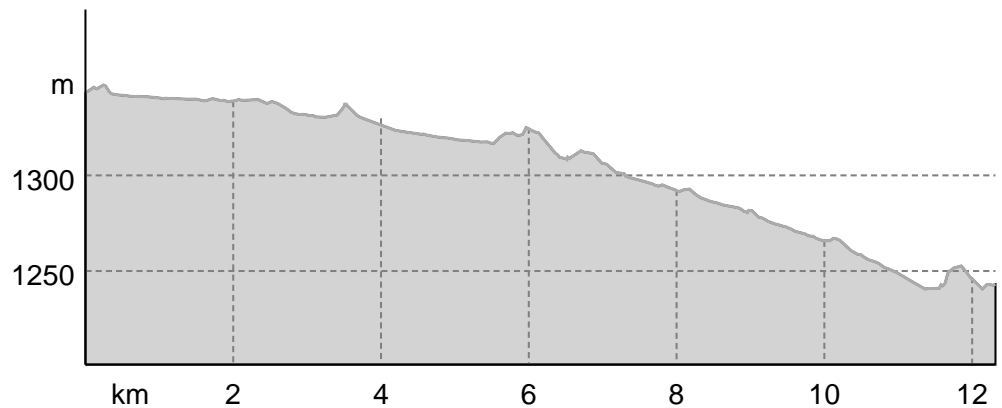
↔ 12,3 km | ⌚ 2:10 h | ⚡ 7 m | ⚖ 107 m | Schwierigkeit -



Kartengrundlagen: outdooractive Kartografie; ©OpenStreetMap (www.openstreetmap.org) Geodaten © swisstopo

Etappe 2

Höhenprofil



Tourdaten

Langlauf

Strecke ↔ 12,3 km

Dauer ⌚ 2:10 h

Aufstieg ▲ 7 m

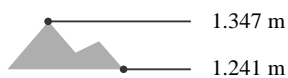
Abstieg ▼ 107 m

Schwierigkeit -

Kondition ●●●●●●

Technik ●●●●●●

Höhenlage



Beste Jahreszeit

JAN | FEB | MÄR
 APR | MAI | JUN
 JUL | AUG | SEP
 OKT | NOV | DEZ

Bewertungen

Autoren

Erlebnis ●●●●●●

Landschaft ●●●●●●

Weitere Tourdaten



Quelle
 Obergoms Tourismus AG
 Furkastrasse 617
 3985 Münster
 Telefon +41 27 974 68 68
 Fax
 tourismus@obergoms.ch
<https://www.goms.ch>

Nordisches Zentrum - Niederwald

Etappe 2



Foto: Gina Sauder, Obergoms Tourismus AG



Foto: Gina Sauder, Obergoms Tourismus AG