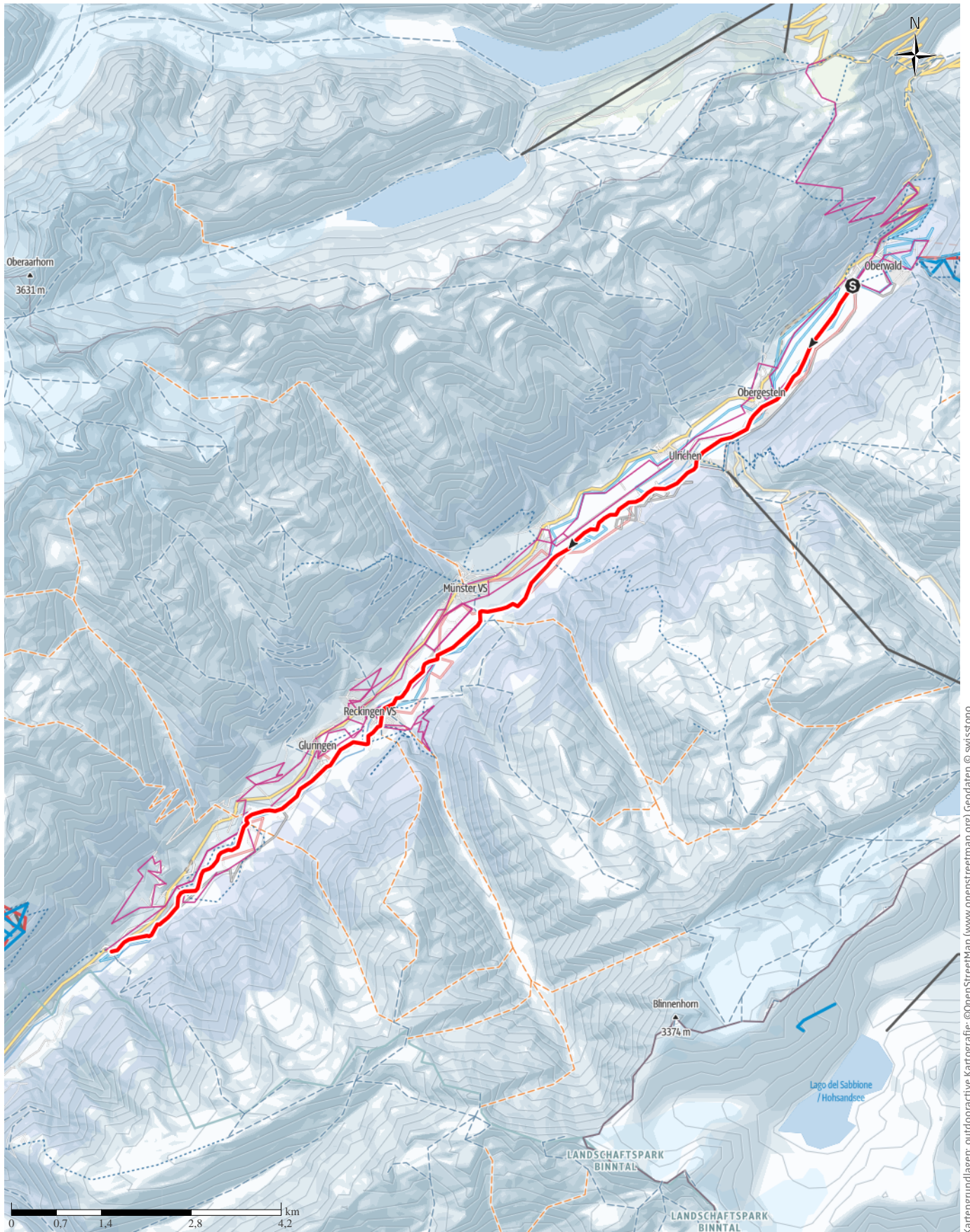


Etappe 4

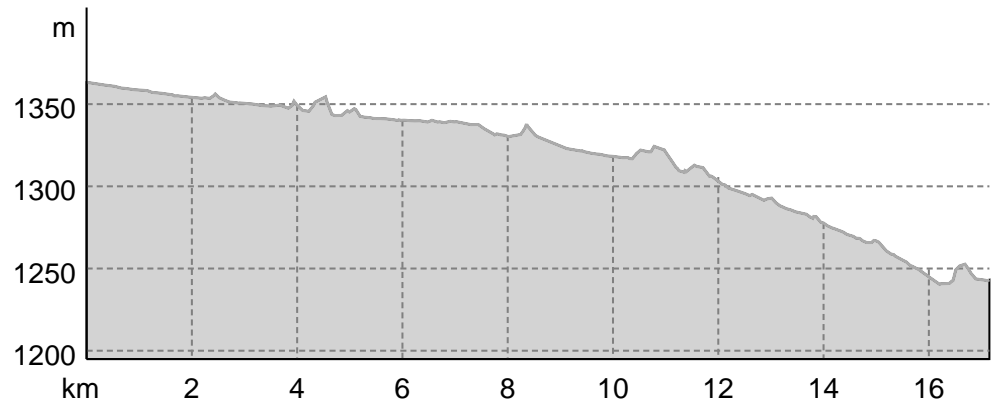
↔ 17,2 km | ⌚ 3:05 h | ↕ 3 m | ⬆️ 123 m | Schwierigkeit -



Kartengrundlagen: outdooractive Kartografie; ©OpenStreetMap (www.openstreetmap.org) Geodaten © swisstopo

Etappe 4

Höhenprofil



Tourdaten

Langlauf

Strecke ↔ 17,2 km

Dauer ⌚ 3:05 h

Aufstieg ▲ 3 m

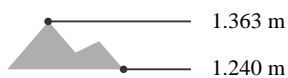
Abstieg ▼ 123 m

Schwierigkeit -

Kondition ●●●●●●

Technik ●●●●●●

Höhenlage



Beste Jahreszeit

JAN | FEB | MÄR
 APR | MAI | JUN
 JUL | AUG | SEP
 OKT | NOV | DEZ

Bewertungen

Autoren

Erlebnis ●●●●●●

Landschaft ●●●●●●

Weitere Tourdaten



Quelle
 Obergoms Tourismus AG
 Furkastrasse 617
 3985 Münster
 Telefon +41 27 974 68 68
 Fax
 tourismus@obergoms.ch
<https://www.goms.ch>

MGBahn Langlauf Challenge von Oberwald -
 Niederwald

Etappe 4



Foto: Gina Sauder, Obergoms Tourismus AG



Foto: Gina Sauder, Obergoms Tourismus AG