

Etappe 1

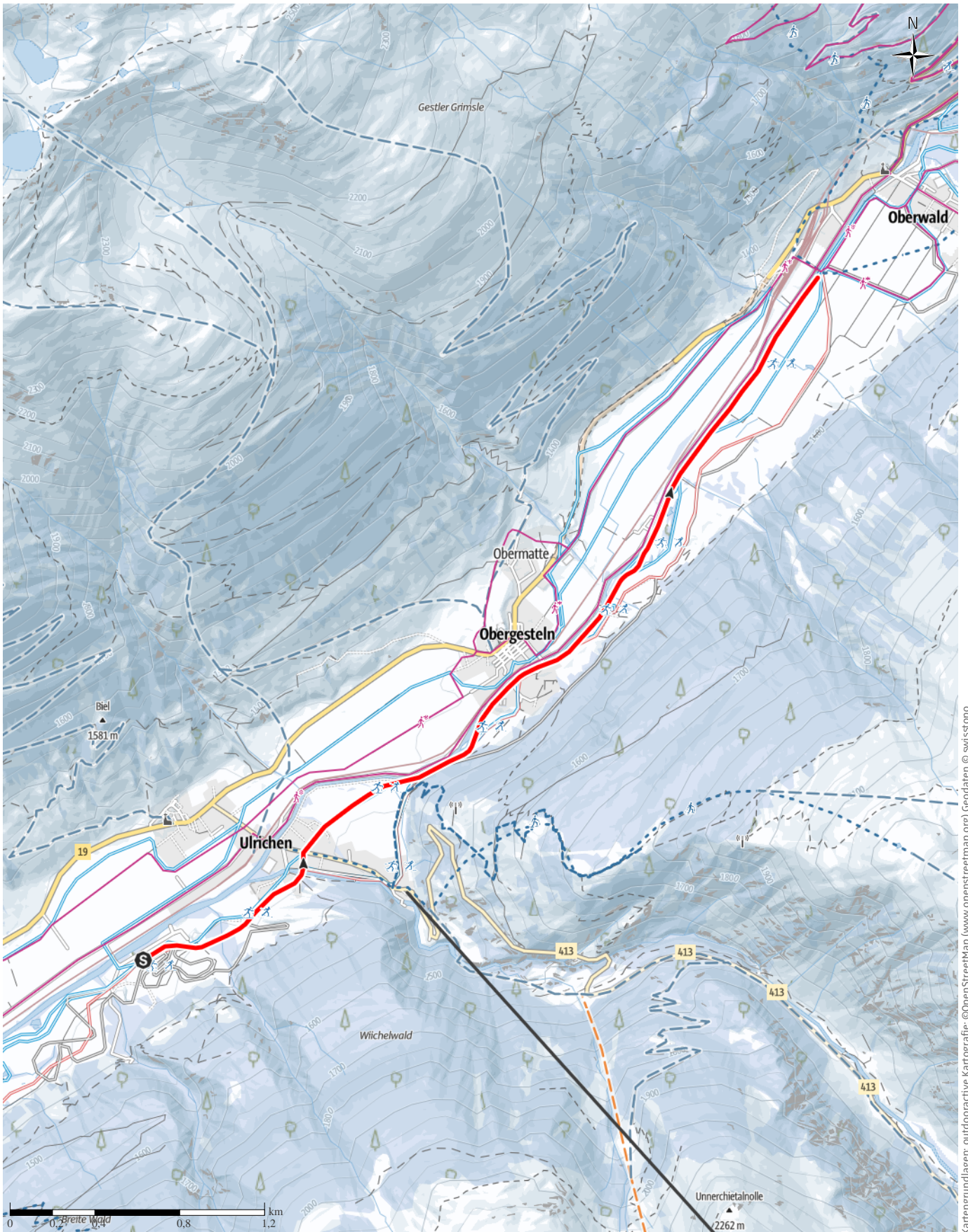
↔ 4,8 km

🕒 1:05 h

⬆️ 20 m

⬆️ 0 m

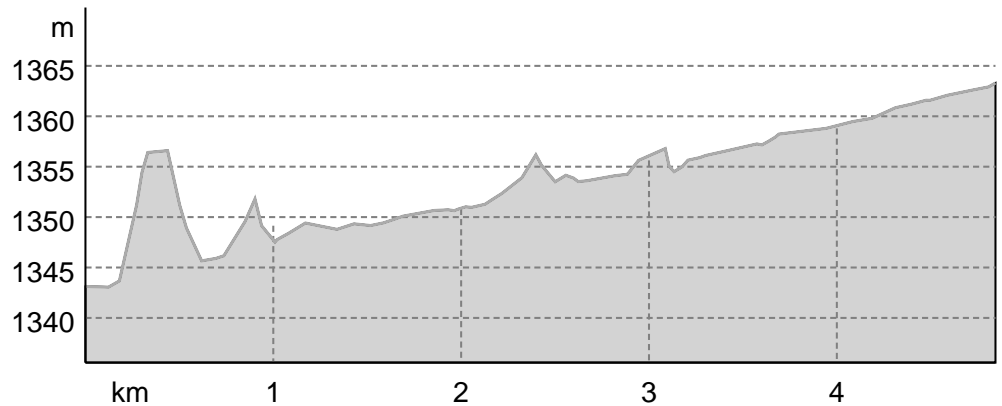
Schwierigkeit -



Kartengrundlagen: outdooractive Kartografie; ©OpenStreetMap (www.openstreetmap.org) Geodaten © swisstopo

Etappe 1

Höhenprofil



Tourdaten

Langlauf

Strecke ↔ 4,8 km

Dauer ⌚ 1:05 h

Aufstieg ▲ 20 m

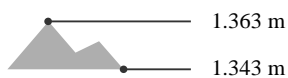
Abstieg ▼ 0 m

Schwierigkeit -

Kondition ●●●●●●

Technik ●●●●●●

Höhenlage



Beste Jahreszeit

JAN | FEB | MÄR
 APR | MAI | JUN
 JUL | AUG | SEP
 OKT | NOV | DEZ

Bewertungen

Autoren

Erlebnis ●●●●●●

Landschaft ●●●●●●

Weitere Tourdaten



Quelle
 Obergoms Tourismus AG
 Furkastrasse 617
 3985 Münster
 Telefon +41 27 974 68 68
 Fax
 tourismus@obergoms.ch
<https://www.goms.ch>

Nordisches Zentrum - Oberwald

Etappe 1



Foto: Gina Sauder, Obergoms Tourismus AG



Foto: Gina Sauder, Obergoms Tourismus AG